

FOCOS DE CALOR EN EL NORTE AMAZÓNICO DE BOLIVIA

ELABORADO POR EL DEPARTAMENTO DE SIG-HERENCIA

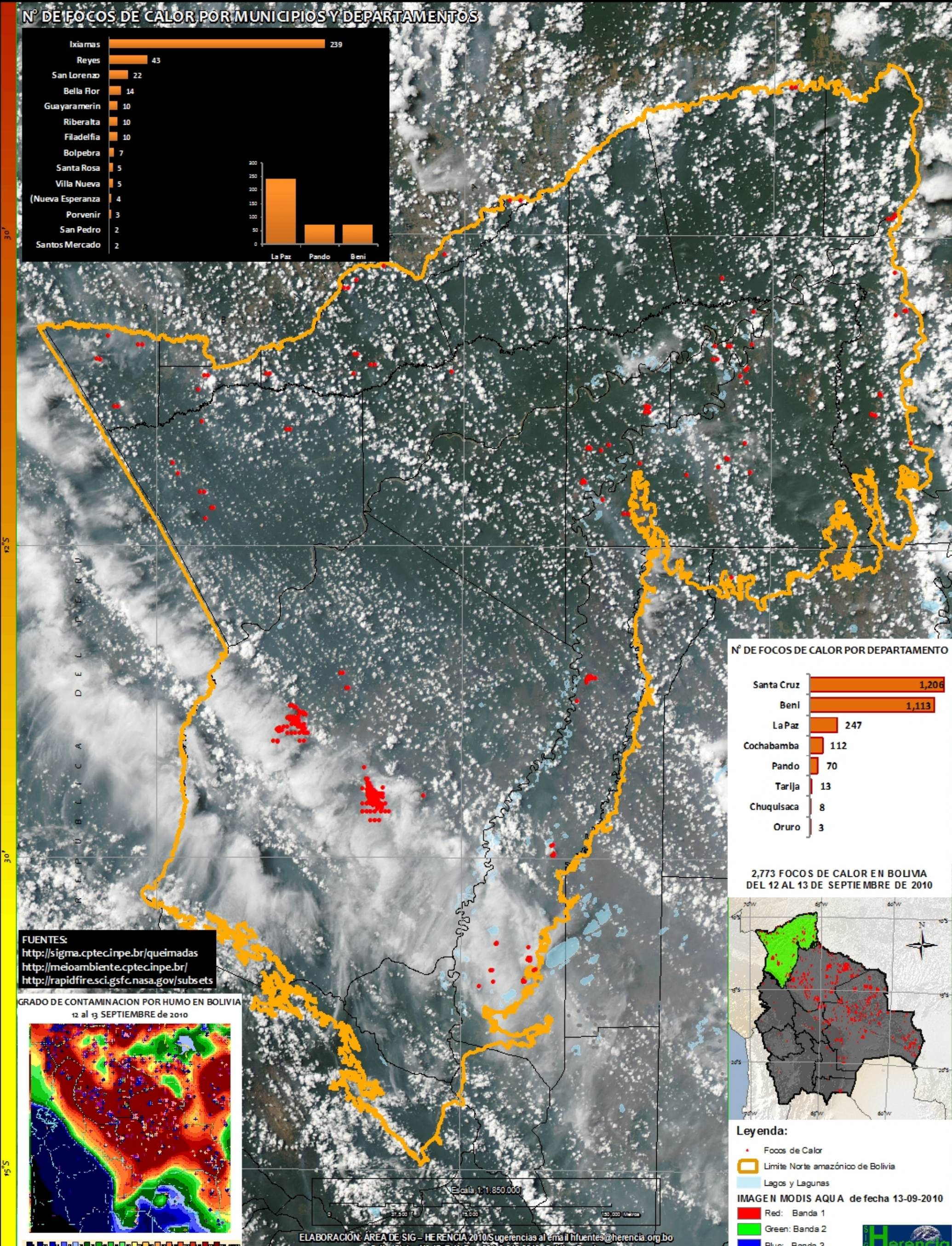
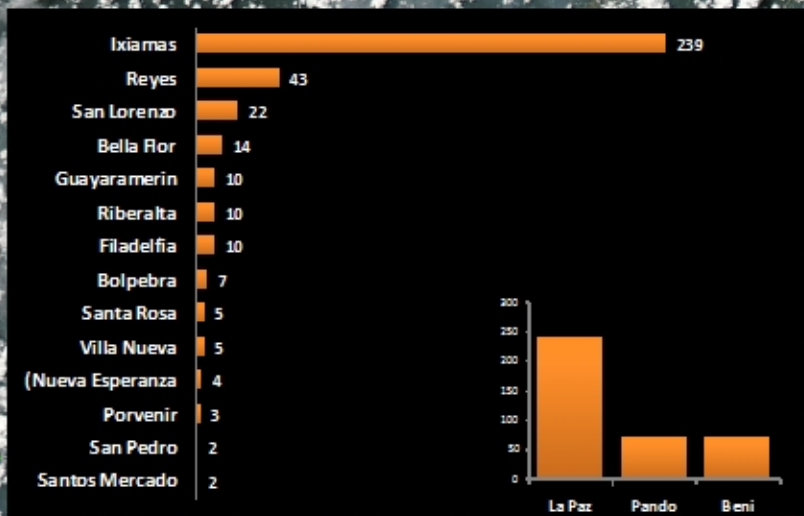
69°W

30'

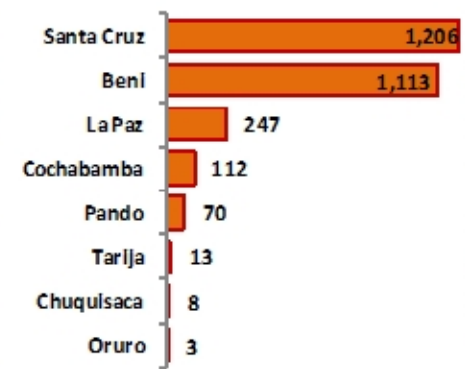
66°W

Fueron detectados 378 Focos de Calor en el Norte Amazónico de Bolivia. Del 12 al 13 de septiembre de 2010

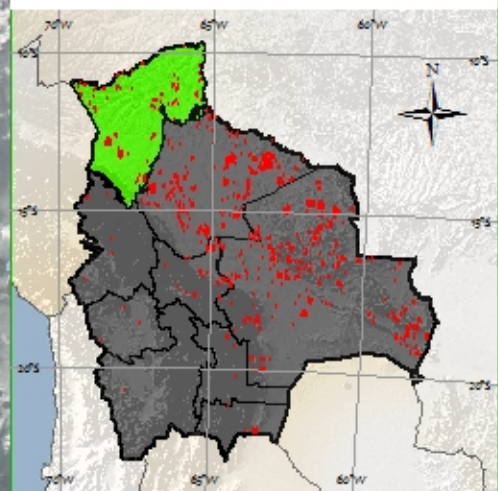
Nº DE FOCOS DE CALOR POR MUNICIPIOS Y DEPARTAMENTOS



Nº DE FOCOS DE CALOR POR DEPARTAMENTO



2,773 FOCOS DE CALOR EN BOLIVIA DEL 12 AL 13 DE SEPTIEMBRE DE 2010



Leyenda:

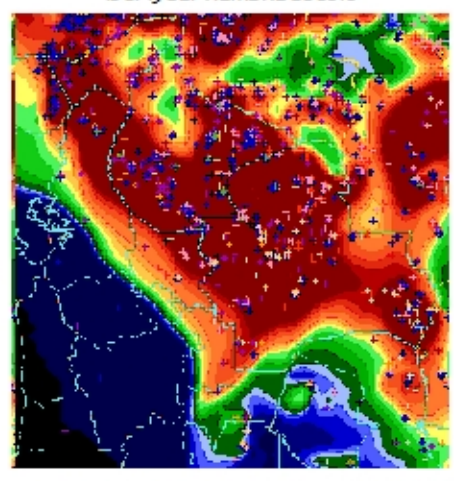
- Focos de Calor
- Límite Norte amazónico de Bolivia
- Lagos y Lagunas

IMAGEN MODIS AQUA de fecha 13-09-2010

- Red: Banda 1
- Green: Banda 2
- Blue: Banda 3

FUENTES:
<http://sigma.cptec.inpe.br/queimadas>
<http://meioambiente.cptec.inpe.br/>
<http://rapidfire.sci.gsfc.nasa.gov/subsets>

GRADO DE CONTAMINACION POR HUMO EN BOLIVIA 12 al 13 SEPTIEMBRE de 2010



ELABORACIÓN: ÁREA DE SIG - HERENCIA 2010. Sugerencias al email hfontes@herencia.org.bo
 Calle: Cívica N° 47; Telf. Fax: 591-3-842-2549; Cobija - Pando

69°W

30'

66°W